

# ANEXO VIII - SÃO JOÃO DO POLÊSINE










## ZONAS ESPECIAIS

PLANEJAMENTO AMBIENTAL DA  
Quarta Colônia

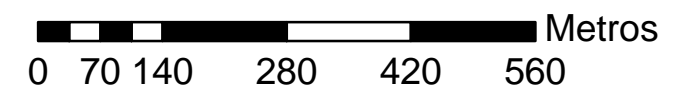
### Descrição:

Mapa como o Zonas Especiais do município de São João do Polêsine

### Legenda:

- |   |                           |  |
|---|---------------------------|--|
|  | Perímetro Urbano proposto | zoneamento   |
|  | Rede de drenagem          | zonas  |
|  | APP Urbana                |  ZEIS 2 |
|   |                           |  ZEEP   |
|   |                           |  ZEIC   |
|   |                           |  ZEIL   |

### Escala Gráfica:



### Elaboração:



Projeção Universal Transversa de Mercator  
Origem da Quilometragem UTM: "Equador e Meridiano 51°WGR"  
Acrescidas as constantes 10000Km e 500Km respectivamente Fuso 22S  
Datum Horizontal WGS 84

