

ANEXO III - SÃO JOÃO DO POLÊSINE






MAPA POLÍTICO-ADM URBANO



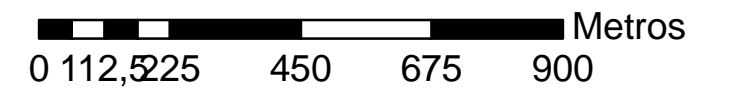
Descrição:

Mapa Político Administrativo Urbano de São João do Polêsine

Legenda:

-  Limite Urbano proposto
-  Limite Urbano Atual
-  Rede de Drenagem
-  Reservatórios
-  Traçado Urbano

Escala Gráfica:



Elaboração:



Projeção Universal Transversa de Mercator
 Origem da Quilometragem UTM: "Equador e Meridiano 51°WGR"
 Acrescidas as constantes 10000Km e 500Km respectivamente Fuso 22S
 Datum Horizontal WGS 84