

ANEXO IX.I - SÃO JOÃO DO POLÊSINE





ZEIS



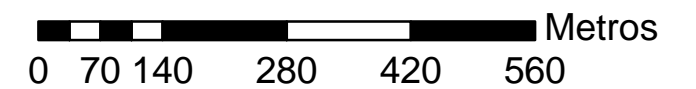
Descrição:

Mapa contendo as Zonas Especiais de Interesse Social do município de São João do Polêsine

Legenda:

-  Perímetro Urbano proposto
-  Rede de drenagem
-  APP Urbana
-  ZEIS 2

Escala Gráfica:



Elaboração:



Projeção Universal Transversa de Mercator
Origem da Quilometragem UTM: "Equador e Meridiano 51°WGR"
Acrescidas as constantes 10000Km e 500Km respectivamente Fuso 22S
Datum Horizontal WGS 84

